







**KOMUNIKAZIO S.O. / S.G. COMUNICACIONES**

-  Errepide Sarea  
*Red viaria*
-  Bertako eta eskualdeko bideak  
*Senderos locales y comarcales*






**HIDRAULIKO S.O. / S.G. HIDRAULICO**

-  Ibaiak eta erriberak  
*Cauces y riberas*
-  Loturako korridore ekologikoak  
*Corredores ecológicos de enlace*
-  Ebro Ibaia KBE  
*ZEC Río Ebro*

**LURRALDE ANTOLAMENDUAREN GIDALERROAK (LAG) / DIRECTRICES DE ORDENACIÓN DEL TERRITORIO (DOT)**

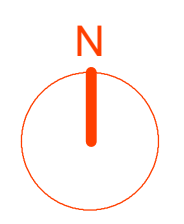
-  Balio naturaleko Babes Bereziko Eremua (Intereseko Habitatak eta bertako basoak)  
*Zona Especial Protección por valor natural (Habitats de interés y bosques autóctonos)*

**NEKAZARITZA ETA BASOZAINZAKO LZP / PTS AGROFORESTAL (SNU)**

-  Nekazaritza eta abeltzaintzako landazabala  
Trantsizioko landa paisaia  
*Agroganadera: Paisaje Rural de Transición*
-  Nekazaritza eta abeltzaintzako landazabala  
Balio estrategiko handia  
*Agroganadera: Alto valor estratégico*
-  Baso eremua  
*Forestal*
-  Basoa - Mendi Barbana  
*Forestal-Monte Ralo*
-  Ingurugiro hobekuntza  
*Mejora Ambiental*

**INF 03**

1:15.000



**INFORMAZIOA / INFORMACIÓN**

LURRALDE AFEKZIOAK ETA INDARREKO LURRALDE ANTOLAKUNTZA  
AFECCIONES TERRITORIALES Y PLANEAMIENTO DE RANGO SUPERIOR

2020ko URRIA  
OCTUBRE 2020

Hiri Antolamendurako Plan Orokorra  
BAÑOS DE EBRO / MAÑUETA  
*Plan General de Ordenación Urbana*

Diana Jurado / Marta Cabezón  
Nuño Mardones

Ingurumen aholkularitza / Asistencia ambiental:  
Jon Aseguinolaza



plano zb. nº plano	eskala escala	planoa plano	data fecha	enkargua encargo	talde idazlarria equipo redactor
					14.01.20